

Evidenční list pomocného hlásného profilu kategorie „C“

Tok: Javornický	Obec: Rudník
ORP: Vrchlabí	Kraj: Královesraderký
Provozovatel: Obec Rudník	
Popis umístění hlásného profilu: Javornický potok – část Javorník	

Souřadnice: 50°35'56.625"N, 15°46'13.801"E

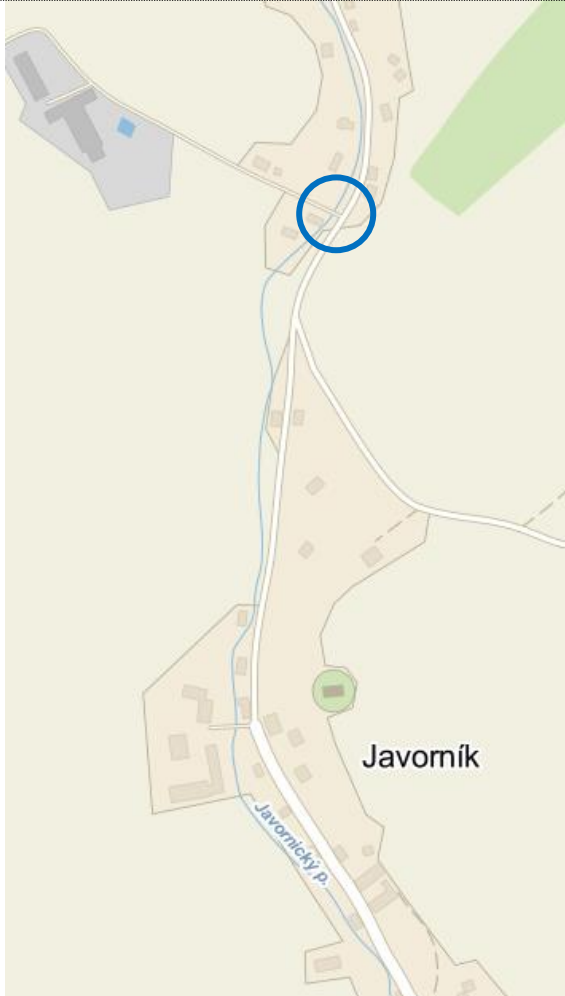


Nejvyšší zaznamenané vodní stavy v cm:	Datum (den, měsíc, rok):
--	--------------------------

Vodoměrná stanice: NE	Vodočetná lať: NE
Přenos dat: NE	Data dostupná na:
Příjemci varovných SMS:	

Stupně povodňové aktivity		cm	m ³ /s
I.	bdělost	110	
II.	pohotovost	145	
III.	ohrožení	160	

Četnost hlášení SPA	
I.	minimálně 2x denně
II.	3x denně
III.	po 3 hodinách

Jedná se o minimální četnost hlášení, dle aktuální situace lze hlášení provádět častěji. Informace o vývoji stavu hladiny v hlásném profilu předává povodňová komise obce Rudník povodňovým orgánům ORP Vrchlabí a obce Hostinné, Mladé Buky, Černý Důl.

<p>Mapa umístění a Fotografie hlásného profilu</p>	<div style="display: flex; justify-content: space-between;"> <div style="width: 60%;">  </div> <div style="width: 35%;">   </div> </div>
--	---